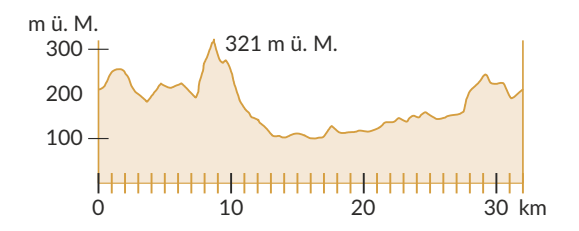
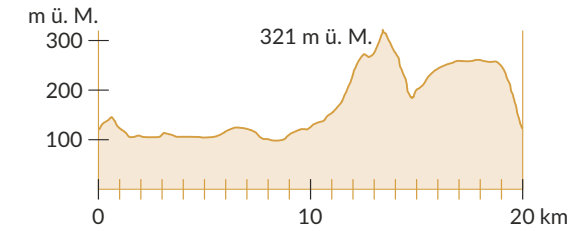


# Les promenades à vélo à travers le champ de bataille d'Austerlitz (Slavkov)

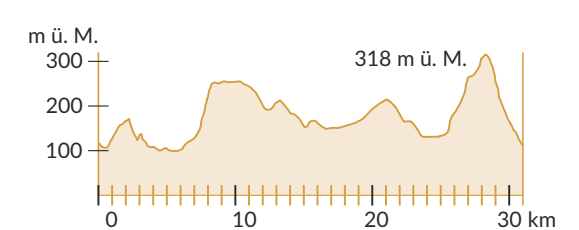
**Le circuit de Tvarožná**  
 ↔ distance: 32 km    ↑ montée: 366 m  
 Itinéraire: Tvarožná – Blažovice – Prace – Sokolnice – Žatčany – Telnice – Sokolnice – Kobylnice – Ponětovice – Šlapanice – Tvarožná



**Le circuit de Křenovice**  
 ↔ distance: 20 km    ↑ montée: 257 m  
 Itinéraire: Křenovice – Zbýšov – Šaratice – Hostěrádky Rešov – Újezd u Brna – Sokolnice – Prace – Křenovice



**Le circuit de Slavkov**  
 ↔ distance: 31 km    ↑ montée: 376 m  
 Itinéraire: Slavkov u Brna – Vážany nad Litavou – Křenovice – Prace – Jiříkovice – Blažovice – Holubice – Velešovice – Slavkov u Brna



Dans la partie sud de la région se trouve également le sentier « Brněnská » dans le cadre du projet du Sentier des vins de Moravie.



Slavkov u Brna est un point de départ idéal pour découvrir l'histoire et ne se limite pas à l'époque des guerres napoléoniennes. Il offre suffisamment de possibilités d'hébergement, de restaurants, de salons de thé et de cafés. Vous ne vous ennuyez pas dans la région – pendant la haute saison, des événements socioculturels d'envergure locale et internationale ont lieu à Slavkov presque chaque week-end.



Slavkov u Brna

## Comment se rendre à Slavkov ?

- EN VOITURE**  
Prenez la sortie 210 de l'autoroute D1, puis continuez 7 km sur la route E50. Un nombre suffisant de places de stationnement est disponible près du château et de la place.
- MIT DEM ZUG**  
La gare est à environ 1,3 km du château. Slavkov u Brna se trouve sur la route Brno - Veselí nad Moravou.
- EN BUS**  
La gare routière est à environ 500 m du château. La liaison avec Slavkov u Brna est très bonne, en particulier dans les directions Brno - Uherské Hradiště ou Kyjov.
- MIT DEM FAHRRAD**  
La piste cyclable n° 5097 « Brněnská » traverse Slavkov. Le vélo est également idéal pour une balade sur le champ de bataille d'Austerlitz, situé à proximité.

**Le sentier didactique La Bataille des Trois Empereurs**  
 Le sentier traverse le champ de bataille d'Austerlitz. Il contient 29 panneaux d'information et peut être divisé en plusieurs circuits qui relient les différentes stations situées sur le champ de bataille d'Austerlitz.  
 Haltestelle: Šlapanice, Žuráň, Rohlenka, Santon, Tvarožná – Blažovice, Blažovice – Jiříkovice, Staré vinohrady, Křenovice, Zbýšov, Hostěrádky – Rešov, Sokolnice – Prace – Újezd u Brna, Újezd – kaple sv. Antonína, Žatčany – Újezd – Sokolnice, Žatčany, Boží muka – Telnice – Sokolnice, Sokolnice – Telnice, Sokolnice, Kobylnice, le Monument de la Paix – sud, le Monument de la Paix, Ponětovice, Jiříkovice, Jiříkovice – la cour seigneuriale, Holubice, l'ancien bureau de poste, Pozořice, Holubice – l'ancien moulin, Slavkov u Brna



**Contacts importants**  
 Centre d'information Slavkov u Brna  
 Palackého nám. 1  
 684 01 Slavkov u Brna  
 +420 513 034 156  
 infocentrum@zamek-slavkov.cz  
 www.slavkov.cz  
 www.zamek-slavkov.cz

